

Skognæringsforum Nordland 10. mars 2020

Statskogs rolle og aktivitet i regionen

Karl Faanes Avdelingsleder økonomi og innkjøp, Virksomhetsområde skog





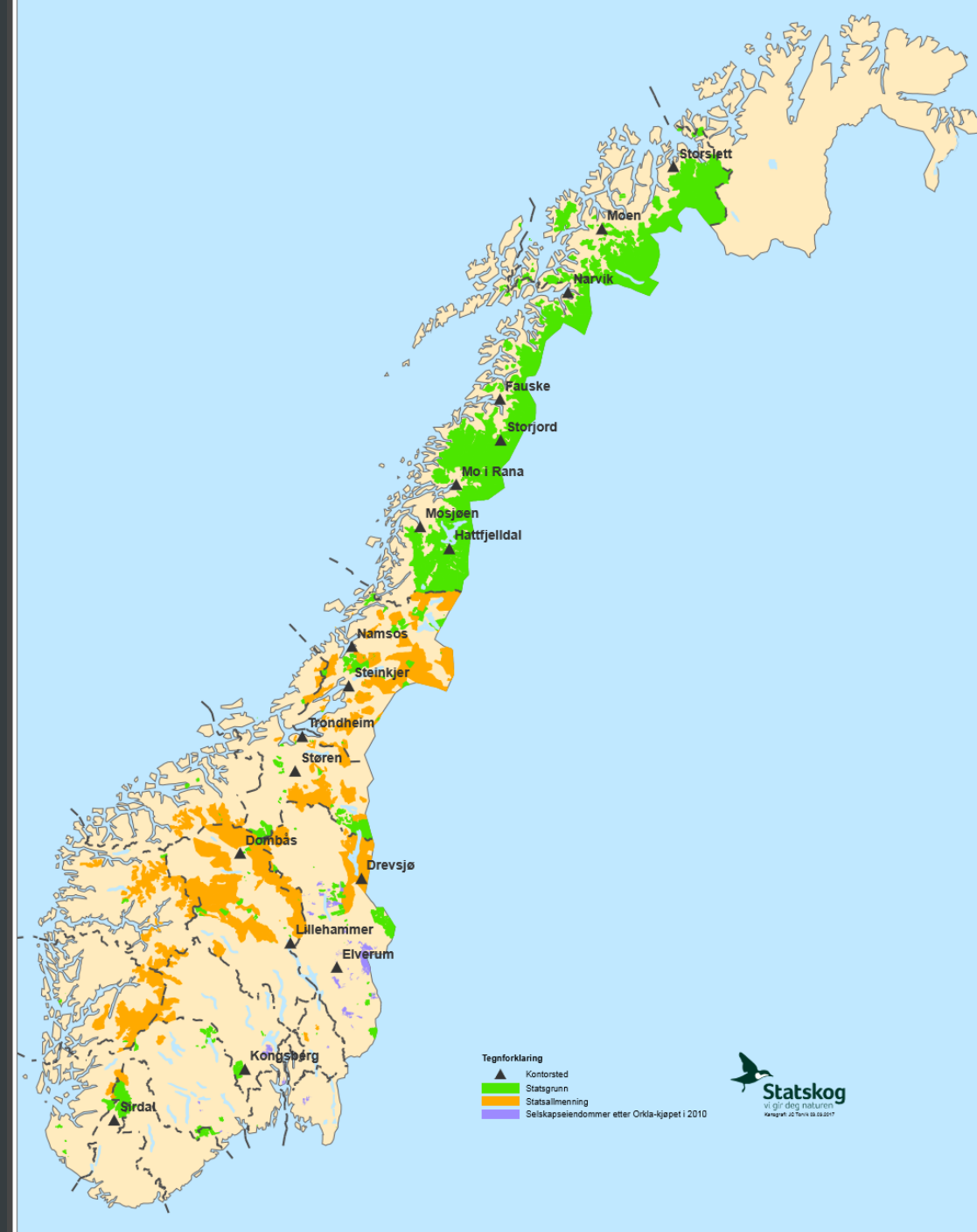
Statskog

- Statens skogvesen 1860
- Statsforetak 1993
- Eies av Landbruks- og matdepartementet
- Styre, administrerende direktør
- 110 ansatte fordelt på 18 kontor i hele landet
- Hovedkontor Namsos

20 prosent av Norge

Forvalter og utvikler 59 mill. dekar statsgrunn

- 26 mill. dekar statsallmenning
- 33 mill. dekar annen statsgrunn
- **80 prosent av arealet er over tregrensa**
- **8 prosent av arealet er produktiv skog**



Virksomhetsområder

- Skogsdrift
- Jakt, fiske og friluftsliv
- Eiendomsforvaltning og –utvikling
- Fjelltjeneste i Nordland og Troms



Skogsdrift



Vinterdrift i Bangdalen

Størst, men liten ...

| 2019-tall | Avvirkning | Planting | Ungskogpleie |
|----------------------|---------------------------|--------------------|---------------|
| Norge | 11.179.000 m ³ | 47.500.000 planter | 240.000 dekar |
| Statskog i Norge | 232.300 m ³ | 1.615.000 planter | 5.600 dekar |
| Statskog i Norge (%) | 2,1 % | 3,4 % | 2,3 % |

2 – 3 % av skogbruket i Norge

Slik driver Statskog

Landets høyeste sertifiseringsnivå

- Miljøsertifisert etter ISO 14001 i tråd med Levende skogstandarden PEFC
- Miljøsertifisert som gruppemedlem i henhold til FSC på noen eiendommer

Miljø- og kvalitetssystemer (MKS)

- Skogbruk påvirker leveområder og livsmiljø til en rekke arter
- Biologisk mangfold og leveområder kartlegges og registreres av skogbruket.
- Viktig kunnskap som legges til grunn i planlegging og gjennomføring

232 000 kubikkmeter i 2019

- Troms 8.000
- Nordland 22.000
- Trøndelag 22.000
- Sør-Norge 180.000



Jakt, fiske og friluftsliv



Gjør jakt og fiske tilgjengelig

- Garantist for **allmennhetens tilgang** til jakt og fiske
- **Bærekraftig, kunnskapsbasert** forvaltning med stort datagrunnlag
- **Markedstilpasset, ikke prisledende**



Bærekraftig viltforvaltning

- **Store datamengder legges til grunn for forvaltningsregimet**
 - Årlig mer enn 1600 kilometer takseringslinje legges til grunn før rype- og skogsfugljakt
 - Digitale innrapporteringsystemer for jakt og fangst fra hele landet
 - Tilbyr jakt når jakt tåles – økonomisk rygg til å stenge for jakt ved behov
- **Rypeforvaltning fundert i doktorgradsarbeid**
 - Internasjonal interesse knyttet til Statskogs forvaltningsregime



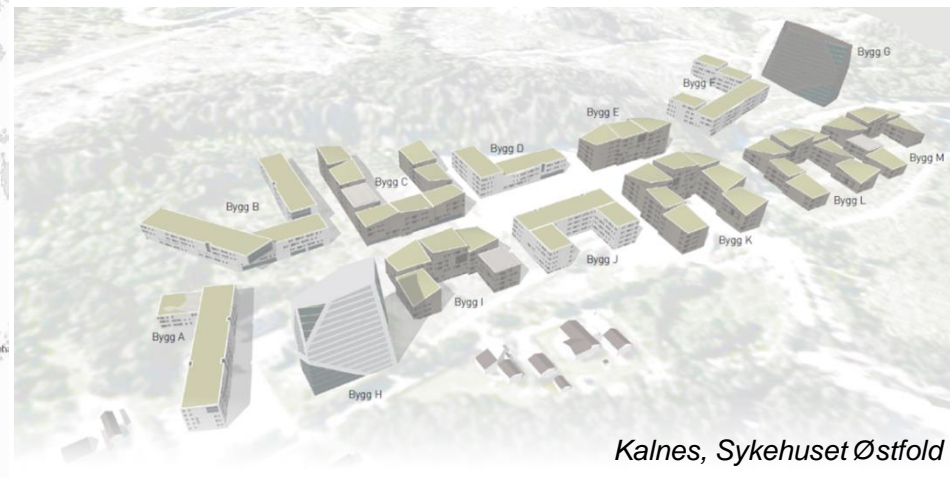
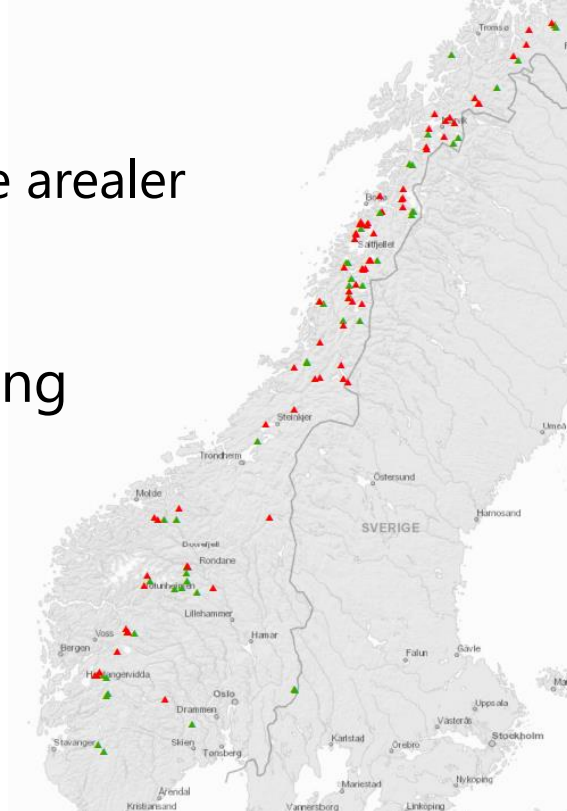


Eiendomsforvaltning og -utvikling

Anjavassdalen, Troms

Drift og utvikling av eiendommene

- Eiendomsforvaltning
 - Forvalter 16 000 leieavtaler
 - 150 fall og kraftverk på våre arealer
- Eiendoms- og næringsutvikling
 - Hyttefelt
 - Næringsareal
 - Energiprojekt
 - Andre eiendomsressurser





MaxiFlex®
Ultimate™
100-074



FJELLTJENESTEN
STATSKOG

Fjelltjenesten i Nordland og Troms

- Statskogs profesjonelle feltapparat i Nordland og Troms
- Leverer også tjenester til
 - Statens Naturoppsyn (SNO)
 - Landbruks- og matdepartementet
 - Fylkesmenn og kommuner
 - Forskningsinstitusjoner
 - Elve- og grunneierlag, kraftlag mv
- Kostnadseffektiv og rasjonell løsning med redusert miljøbelastning
- 16 ansatte tilknyttet Statskogkontor fra Hattfjelldal i sør til Nordreisa i nord



Men så til saken;

Statskog i Nordland → på Helgeland → i Grane og Hattfjelldal



Statskog i Nordland

Totalt areal

- Salten 5,9 mill. dekar
- Helgeland 8,8 mill. dekar

Kontorsteder (5) og ansatte (23)

- Fauske 5 eiendomsforvaltning + 2 fjelltjeneste
- Mo i Rana 6 eiendomsforvaltning + 4 fjelltjeneste
- Mosjøen 1 skog + 1 energi + 1 fjelltjeneste
- Hattfjelldal 2 skog + 1 fjelltjeneste
- Trofors Egne lokaler som benyttes av fjelltjenesten og SNO

I tillegg 3-5 ekstra personer i sommersesongen



Statskog i Nordland

Totalt areal

- Salten 5,9 mill. dekar
- Helgeland 8,8 mill. dekar

Kontorsteder (5) og ansatte (23)

- Fauske 5 eiendomsforvaltning + 2 fjelltjeneste
- Mo i Rana 6 eiendomsforvaltning + 4 fjelltjeneste
- Mosjøen 1 skog + 1 energi + 1 fjelltjeneste
- Hattfjelldal 2 skog + 1 fjelltjeneste
- Trofors Egne lokaler som benyttes av fjelltjenesten og SNO

I tillegg 3-5 ekstra personer i sommersesongen

Statskog i Nordland

- 25% av arealet
- 27% av de ansatte
- 29% av kontorstedene



Skogvern i Grane og Hattfjelldal

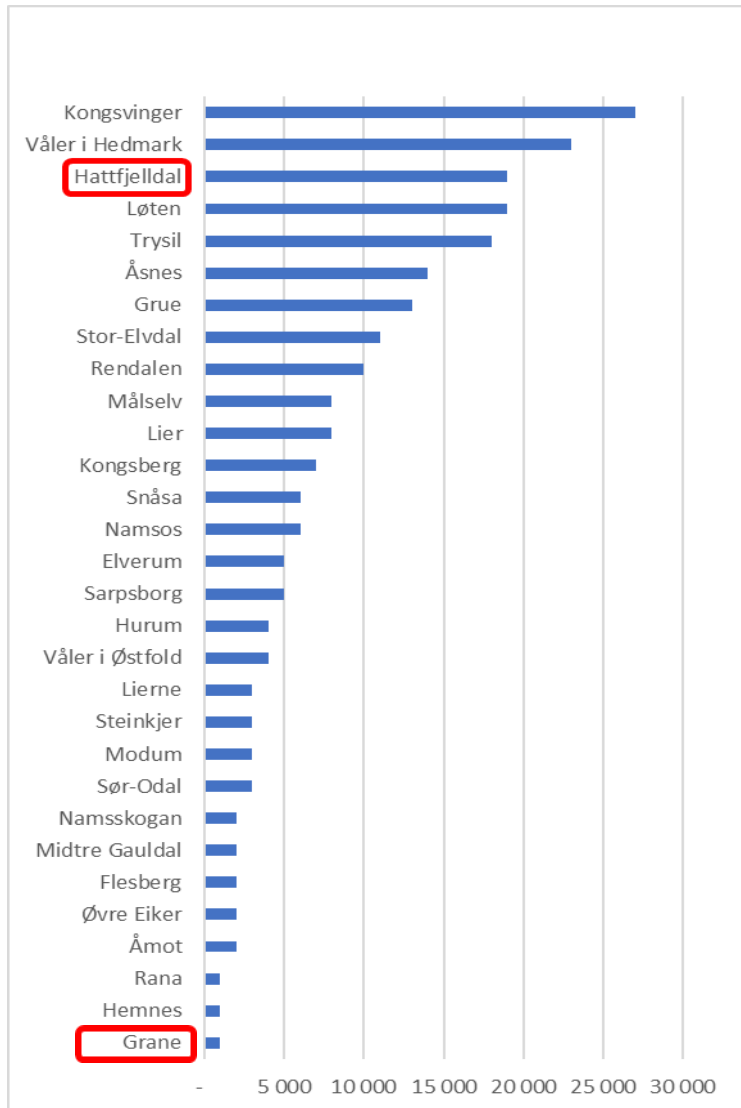
| | Skogkledt areal (dekar) | Vernet skogareal (dekar) | Vernet skogareal (%) | Skogareal i verneprosess (dekar) | Skogareal i verneprosess (%) |
|--------------|-------------------------|--------------------------|----------------------|----------------------------------|------------------------------|
| Grane | 520.900 | 109.300 | 21 | 42.600 | 8 |
| Hattfjelldal | 615.900 | 110.700 | 18 | 2.200 | 0,4 |

Skogvern i Grane og Hattfjelldal

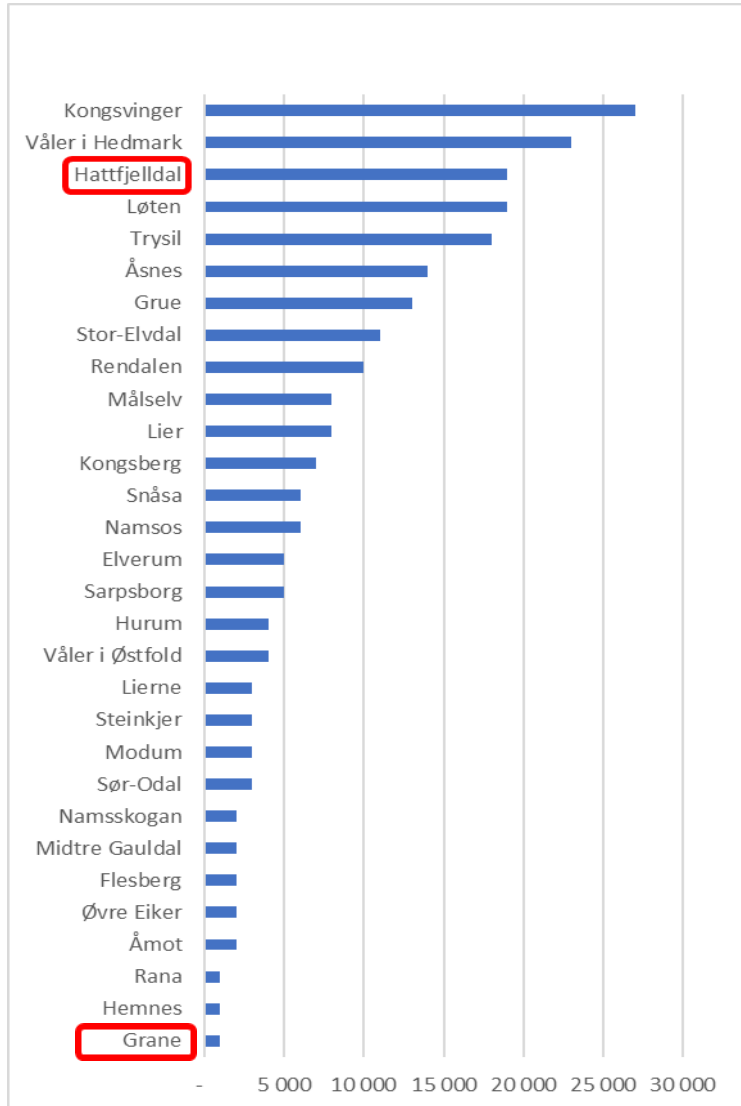
| | Skogkledt areal (dekar) | Vernet skogareal (dekar) | Vernet skogareal (%) | Skogareal i verneprosess (dekar) | Skogareal i verneprosess (%) |
|--------------|-------------------------|--------------------------|----------------------|----------------------------------|------------------------------|
| Grane | 520.900 | 109.300 | 21 | 42.600 | 8 |
| Hattfjelldal | 615.900 | 110.700 | 18 | 2.200 | 0,4 |

- En av Statskogs oppgaver er å stille arealer til disposisjon for barskogvern
- Når miljøvernmyndighetene vurderer om et areal skal vernes, tar Statskog arealet ut av de årlige volumberegningene og stopper avvirkning. Konsekvenser for årlig volum på lang sikt 20.000 m³
- Vernevurderingen kan pågå i flere år → usikkerhet negativt for Statskog, entreprenører og tømmerkjøpere

Avvirkning Statskog 2019 kommunevis



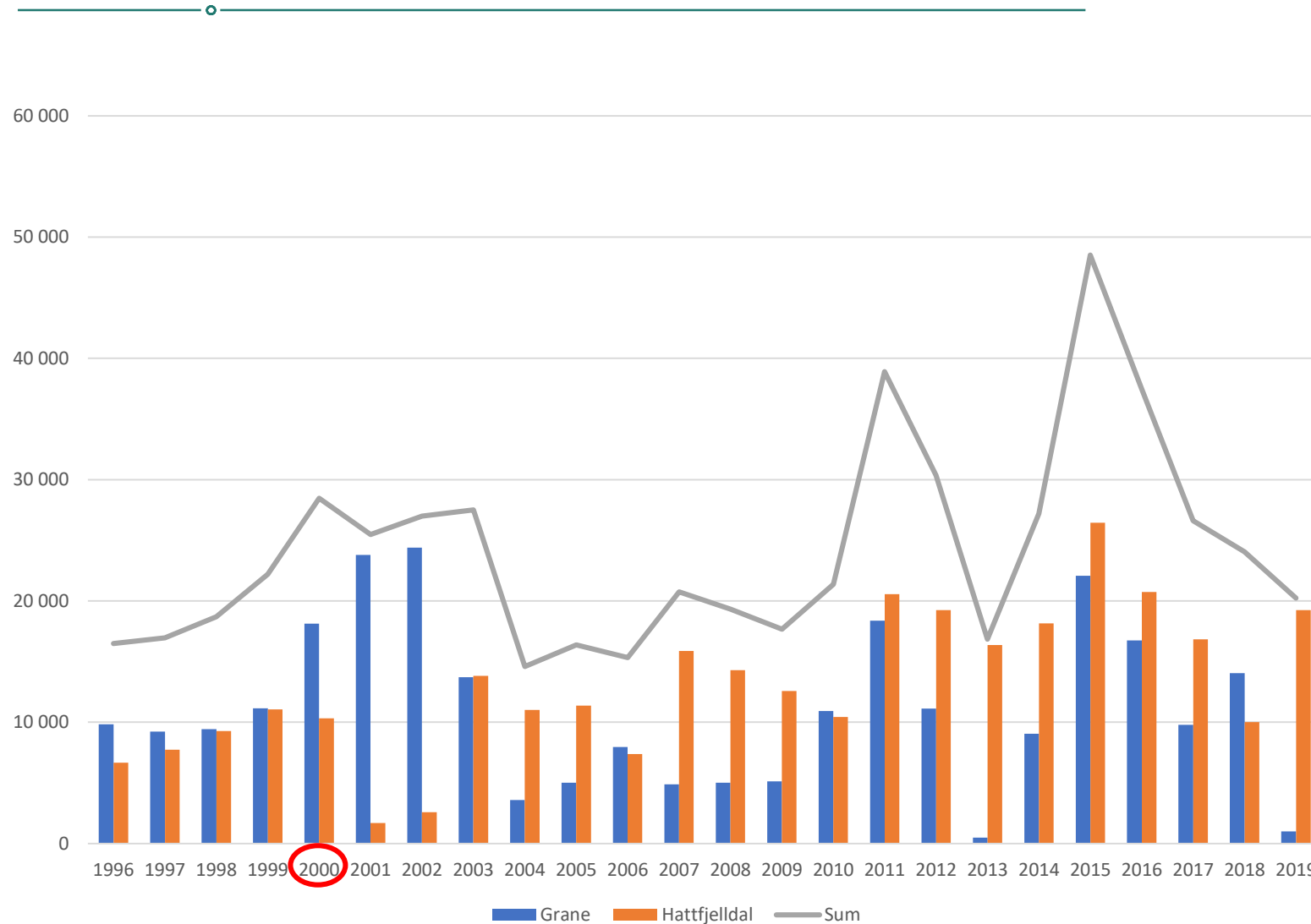
Avvirkning 2019 kommunevis



Total avvirkning Grane kommune: 13.900 m³
Herav Statskog i Grane kommune: 1.000 m³ → 7%

Total avvirkning Hattfjelldal kommune: 34.400 m³
Herav Statskog i Hattfjelldal kommune: 19.000 m³ → 55%

Avvirkning 1996-2019




Årlig gjennomsnitt

| | |
|--------------|-----------------------|
| Grane | 11.000 m ³ |
| Hattfjelldal | 13.000 m ³ |
| Sum | 24.000 m ³ |

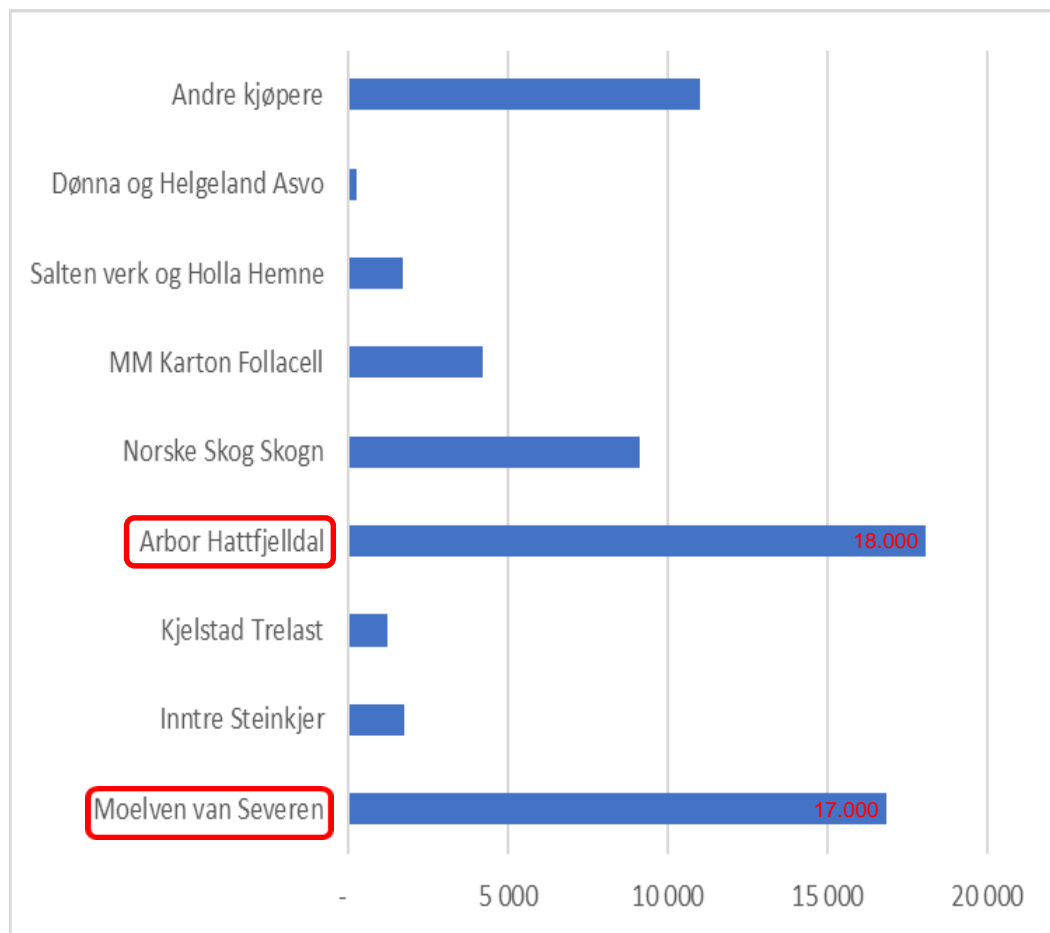
→
600 tømmervogntog

Entreprenører Nordland

- Salten Skogservice AS 2H+2L
- Kristian Brennbackk AS 1H+1L
- Sørli Skog AS 1H+1L
- Hatland Entreprenør AS 2H+2L

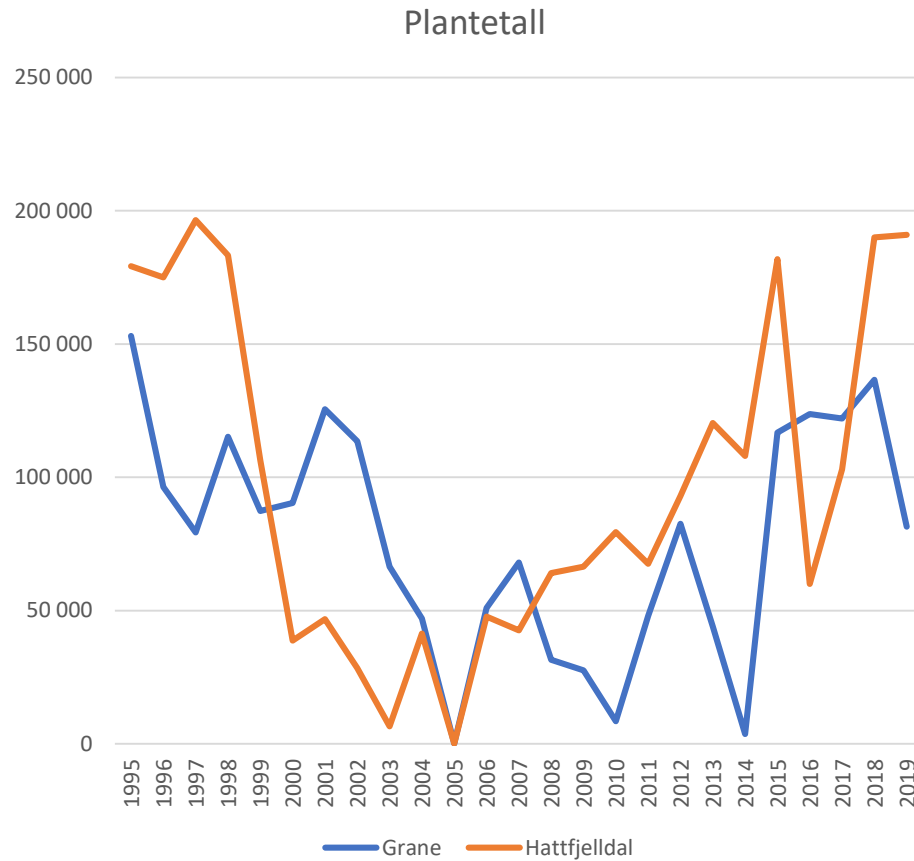


Tømmerkjøpere fra Statskog i Trøndelag og Nordland

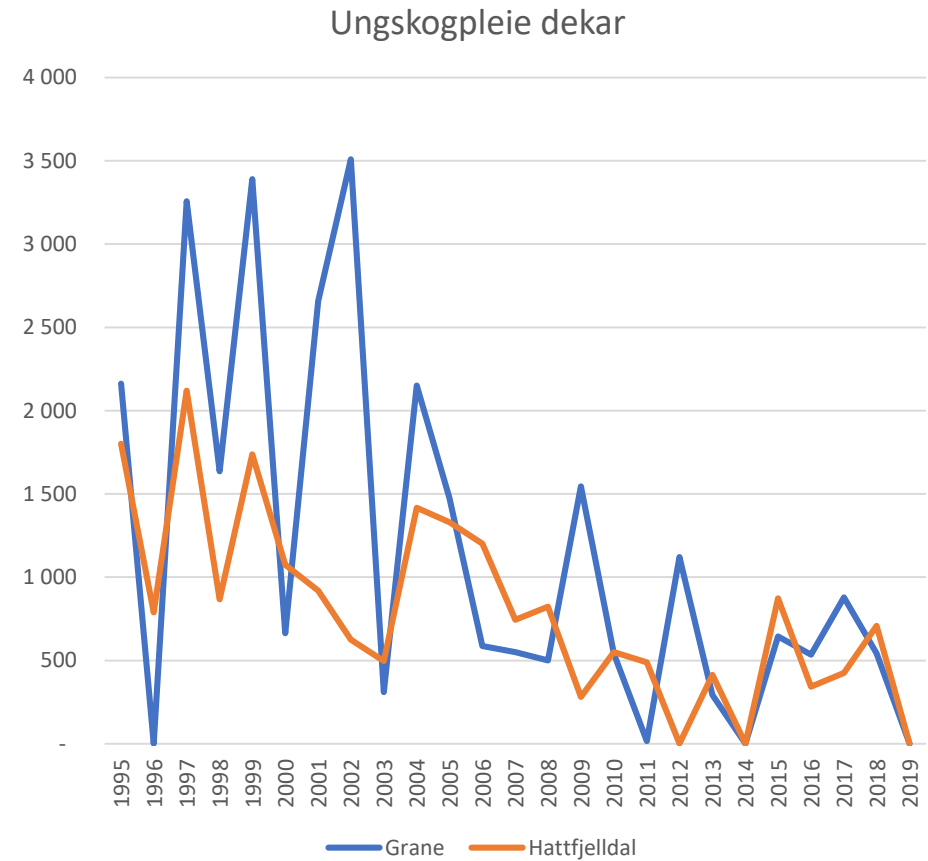


Skogkultur 1995-2019

Planting → 0-3 år etter hogst
Ungskogpleie → 15-20 år etter hogst



Gjennomsnitt
Grane 77.000, Hattfjelldal 97.000 planter



Gjennomsnitt
Grane 1.200, Hattfjelldal 800 dekar

Skogsbilveger og bruer

- Helgeland 350 km
 - Grane 120 km
 - Hattfjelldal 140 km
- Krevende vedlikehold
- Utfordrende å holde vegene åpne
- Mer enn 40 vegbruer
- Alle bruer inspisert av Safe Control 2014
- Ny runde med inspeksjoner 2019+2020
- Kolmilbrua Hattfjelldal 2017-2019
- Lien bru Eiterådal og bru Lille Fiplingdal på plan i 2020



Jakt, fiske og friluftsliv

- Sikre allmennhetens tilgang
- Gratis fiske under 20 og over 67 år (innlandsfiske stang/håndsnøre)
- Suksess med inatur.no – alt salg på nett/sms

2018 på statsgrunn utenfor statsallmenning:

Solgt 26.600 jaktkort

- Herav Helgeland 3.100 kort, dags- og ukekort
- Herav **Grane 430** og **Hattfjelldal 640**

Solgt 19.300 fiskekort

- Herav Helgeland 5.400, mye Norgeskort
- Herav **Grane 1.200** og **Hattfjelldal 1.200**
- Garnkort inkl. kommune- og Norgeskort, for Grane og Hattfjelldal har en også Børgefjellkortet

Felt elg 1.100 (2019)

- Helgeland 410
- **Grane 70**
- **Hattfjelldal 150**



Laksefiske



- Arbeidet mye med Vefsna og Ranelva de siste årene
- Nærmere om Vefsna
 - Arbeider med klargjøring til årets sesong
 - Begrenset fiske i øvre deler fra 2019 og i 2020
 - Soner – kort, samarbeid mot naboer er i etablert
 - Dagskort - ungdomskort

Friluftsliv



Eiendomsforvaltning

- Grus og mineraler - mindre aktivitet i grustak og Rana gruber (mest gruveaktivitet), litt kartlegging mineralprosjektet på Helgeland. Steinbrudd og pukkverk Sefrivatn Grane - avtale med BaneNor
- Nasa kvartsbrudd i Rana under utvikling - godkjent reguleringsplan. Elkem arbeider fortsatt med reindrifta og med Statskog om driftsavtale. Elkem må også ha driftskonsesjon fra Miljødirektoratet. Tidkrevende
- Matrikkelprosjektet - fortsetter i 2020, vært meget krevende. Ferdig med Rødøy, Rana, Hemnes og Vefsn. Fortsatt en del rettinger og oppfølgingsjobber å gjøre i Grane og Hattfjelldal
- Feltutbygging - fortsatt en del ledige tomter i etablerte felt, ingen nye konkrete områder

Feltutbygging hyttefelt

- Laget og realisert mange planer 1980-90 tallet
- Fått lagt inn aktuelle utredningsområder i kommuneplaner som har vært til revisjon siste år, men stor variasjon her og tar lang tid
- Sterk konkurranse fra Sverige og kysten
- **Godkjente planer og ledige tomter:**
 - Umbukta – både høgstandard og enkle tomter, Bernhard Olsen utbygger, tar tid å fylle opp – enkle tomter justeres opp nå
 - Svenningvatn (må justeres) – kan blir 15 tomter, ny avkjøring fra E6 til Holmvassdal er kommer og feltutviklingen blir fulgt opp i 2020
 - Storvatn Hattfjelldal, ca. 10 ledige tomter, enkle felt – lite etterspørsel
 - Majavatn – campingen, reguleringsplan for lite hyttefelt under utvikling
 - Utvidelse Krutfjellet og i Røssvatnet/Varntresk-området vil bli vurdert

«Statskogordninga» i Nordland og Troms

Avtale mellom fylkeskommunene og Statskog. Opprettet hhv. 2006 og 2004

1 mill. kr fra hver fylkeskommune og 1 mill. kr fra Statskog. I starten, og de siste årene, kun bidrag fra Statskog

I Nordland gikk avtalen ut i 2019, forlenget 1 år, evalueres i 2020

Formål: styrke næringsutvikling i kommuner der Statskog er stor grunneier.

Følgende områder
spesielt pekt ut



- Tilrettelegging for økt satsing på naturbasert reiseliv og næringsvirksomhet i og i tilknytning til Statskogs områder og i verneområder spesielt
- Tiltak innenfor skog- og trebearbeidende virksomhet samt visse former for bygdeutvikling
- Tiltak innenfor miljøvennlig energiproduksjon
- Prosjekter der skog og natur inngår i ulike former for tjenesteytende virksomhet
- Prosjekter innenfor mineral og naturstein

Betydning for Nordland

- 15 mill. kroner i perioden
- 190 prosjekter i 20 kommuner
- 30.000 – 300.000 kr pr prosjekt

- 13 prosjekter i Grane
- 17 prosjekter i Hattfjelldal



Prosjekter i Grane og Hattfjelldal > 100.000 kr

| Prosjekter | Beløp | År |
|--|---------|-----------|
| Grane næringsutvikling, hovedvei til drømmefiske | 450.000 | 2010+2013 |
| Grane næringsutvikling, Vefsna regionpark | 200.000 | 2012 |
| Stavassdalens venner, Bjørn plass | 105.000 | 2014 |
| Grane næringsutvikling, fløteranlegg i Vefsna | 100.000 | 2013 |
| Grane kommune, forprosjekt Laksfors natursenter | 100.000 | 2007 |
| Prosjekter | Beløp | År |
| Varntresk grendelag, Røssvatnhuset | 300.000 | 2015+2018 |
| Helgelands museum, opprusting Pantdalssetra | 200.000 | 2013 |
| Hattfjelldal kommune, småskalamat | 190.000 | 2011 |
| Brennbakk, fliskutter og hogstmaskin | 160.000 | 2006+2007 |
| Varntresk grendelag, kulturvei Røssvatn | 150.000 | 2013 |
| Vefsna regionalpark, aktiviteter Vefsna | 100.000 | 2018 |

Takk for meg!



Tiplinghytta, utleiehytte i Børgefjell Hattfjelldal.
Foto: Gjørnan Stenberg Statskog Fjelltjenesten